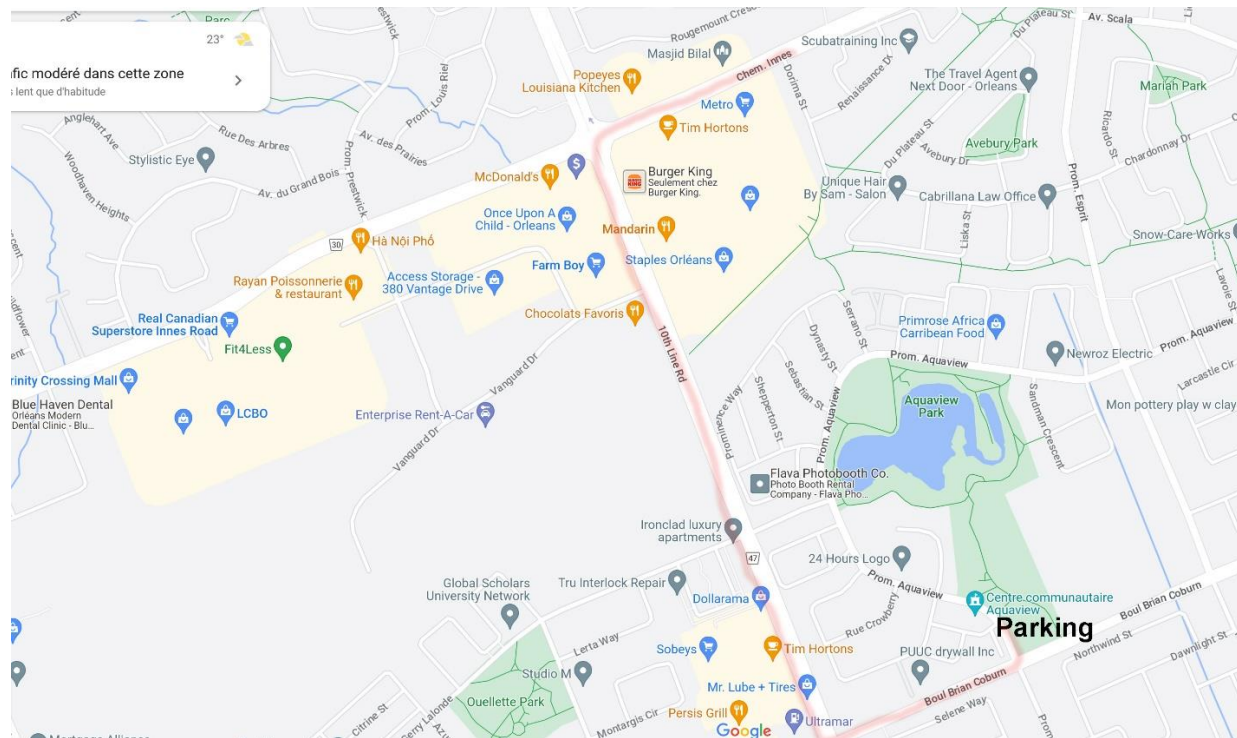


1<sup>er</sup> mercredi du mois **Aquaview**

*(café au Cafe latte Cino, 2020 ch. Tenth line)*

Départ dans le stationnement du parc Aquaview au 318 prom. Aquaview

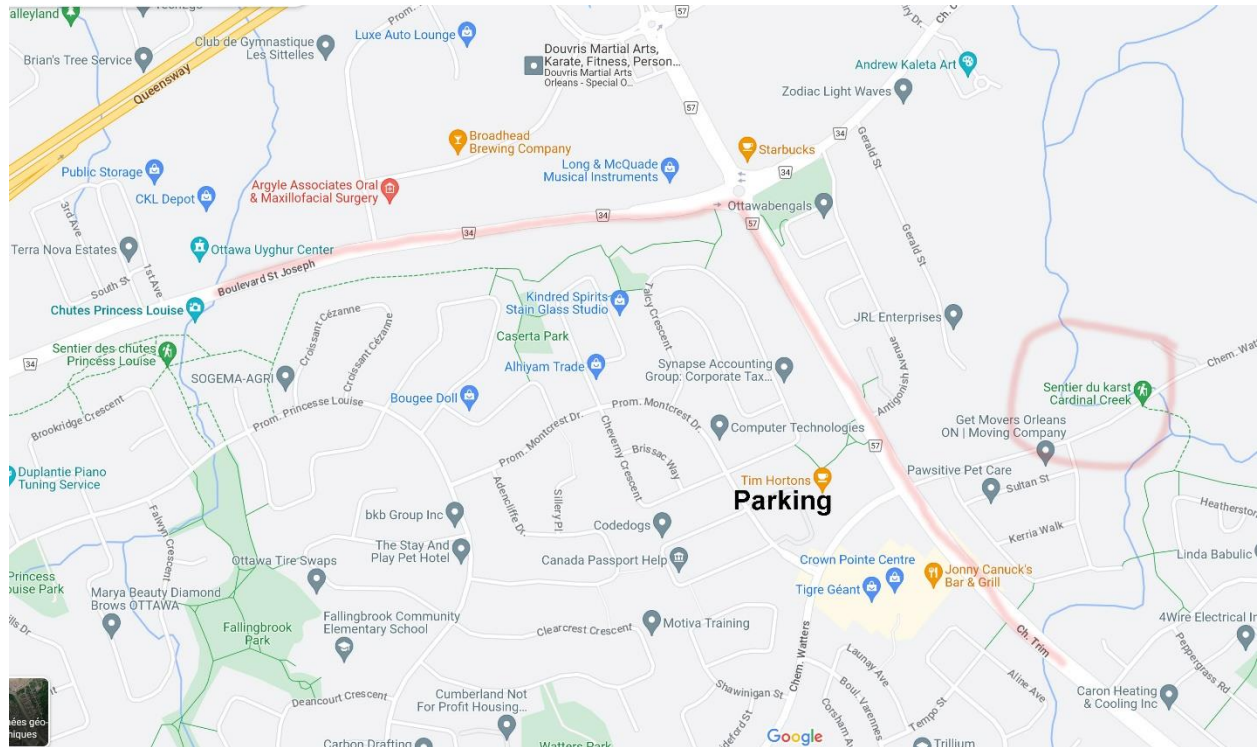
<https://www.google.ca/maps/@45.4571659,-75.4848859,16.04z?hl=fr&entry=ttu>



2e mercredi du mois **Sentier du Karst Cardinal Creek Trail**  
*(café à ce Tim Hortons)*

Départ dans le stationnement du Tim Hortons situé au 911, ch. Watters

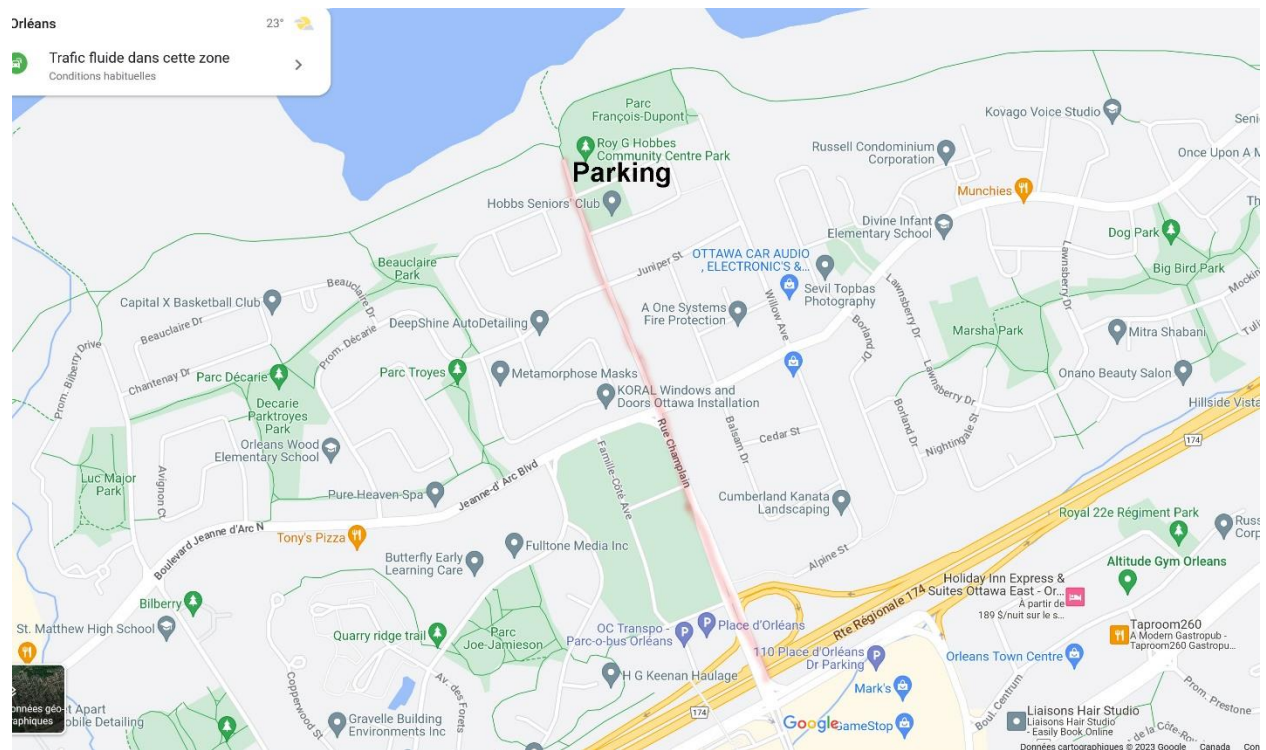
<https://www.google.ca/maps/@45.4857611,-75.4722958,16.04z?hl=fr&entry=ttu>



3<sup>e</sup> mercredi du mois **Sentier en bas de la rue Champlain**  
(Café à Place d'Orléans)

Le stationnement en bas de la rue Champlain près du Parc François-Dupont

<https://www.google.ca/maps/@45.4852893,-75.5174969,16.04z?hl=fr&entry=ttu>

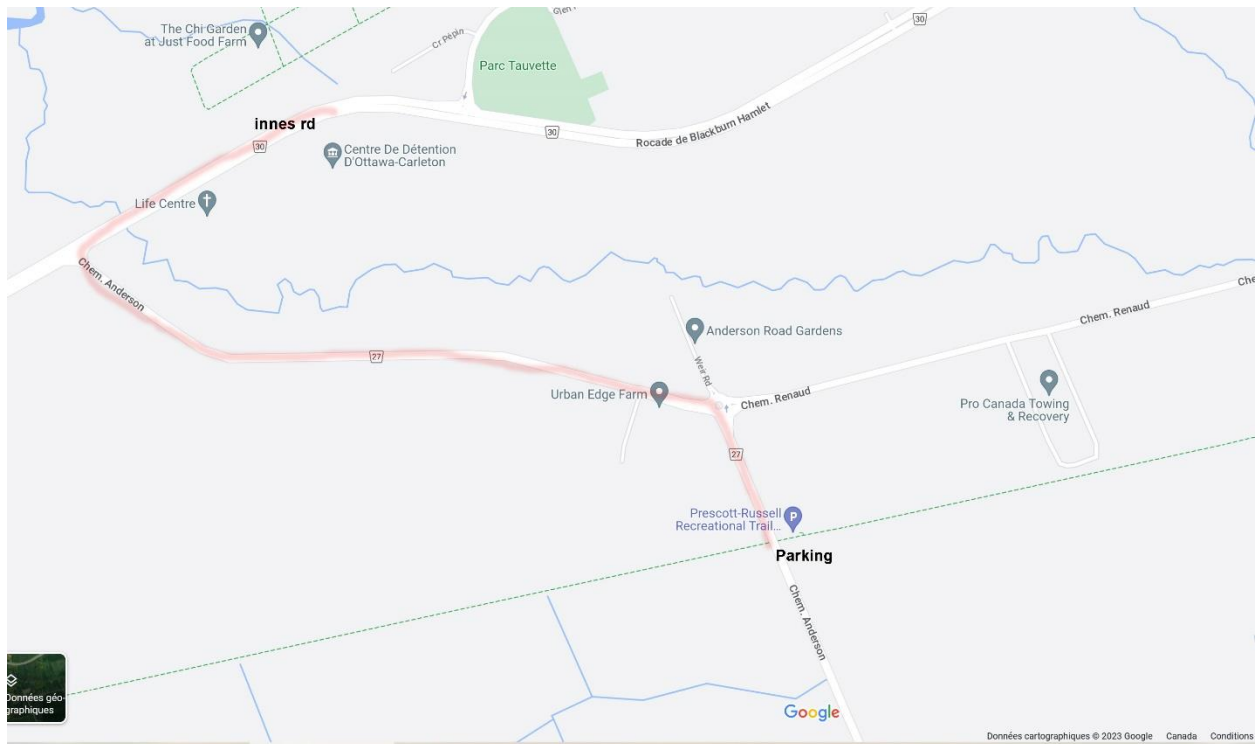


4<sup>e</sup> mercredi du mois    **Sentier Prescott-Russell**

(café au McDonald 1890 ch. Innes à côté de l'ancien Costco)

Pour vous rendre; empruntez le chemin Innes en direction du centre-ville, après la prison tourner à gauche sur le chemin Anderson au rond-point, prenez la première sortie encore sur le chemin Anderson. **Attention** le stationnement du sentier Prescott Russell sera sur votre gauche à environ 500 mètres pas longtemps après le rond-point (il est bien avant la côte).

<https://www.google.ca/maps/@45.4180992,-75.574806,15.17z?hl=fr&entry=ttu>



5e mercredi du mois **Summerside West Pound**  
*(Café Tim Hortons (près du Sobeys) 2280, ch. Tenth line)*

Départ dans le parc Sweetvalley, vous pouvez stationner dans les rues près du parc

<https://www.google.ca/maps/@45.4448627,-75.4805232,16.71z?hl=fr&entry=ttu>

